













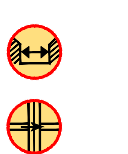

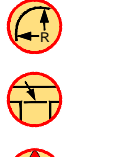

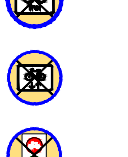



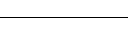


LEGENDE



Art der Radverkehrsführung

Mischverkehr (zul. V ≥ 50 km/h)	
Gemeinsamer Fuß- und Radweg im Zweirichtungsverkehr	
Getrennter Fuß- und Radweg im Einrichtungsverkehr	
Getrennter Fuß- und Radweg im Zweirichtungsverkehr	
Fußweg, Radfahrer frei	
Fußweg	
Verbot für Kfz, land- und forstwirtschaftlicher Verkehr frei	
Verbot für Kfz, mit wassergebundener Oberfläche	
Verbot für Kfz, Anlieger frei	
Verkehrsberuhigter Bereich	
Fußgängerzone	
Tempo 30 (linear)	
Tempo 30-Zone	
Einbahnstraße	
fehlende Wegeverbindung	

Sicherheits-, Beschilderungs- und Komfortmängel

Festes Hindernis im Lichtprofil der Radverkehrsanlage	
Fehlende Querungshilfe (Mittelinsel o.ä.)	
Fehlende Überleitung zwischen Radverkehrsanlage und Straßenverkehr	
Uneindeutige Radverkehrsführung	
Enger Kurvenradius	
Fehlende / erneuerungsbedürftige Furtmarkierung	
Gefahrenstelle	
fehlende Fahrbeziehung	
Schild "Radfahrer frei" fehlt	
Schild "Radverkehr Gegenrichtung frei" fehlt	
Bei RVA fehlt LSA/Streuscheibe für Fahrradverkehr	
keine Beschilderung vorhanden bzw. unklar	
Unzureichende Bordsteinabsenkung (> 2 cm)	
Randbewuchs	

Sonstiges

Stationen MVG-Mietrad	
Tempo 30-Zone (Fläche)	
Grenze	